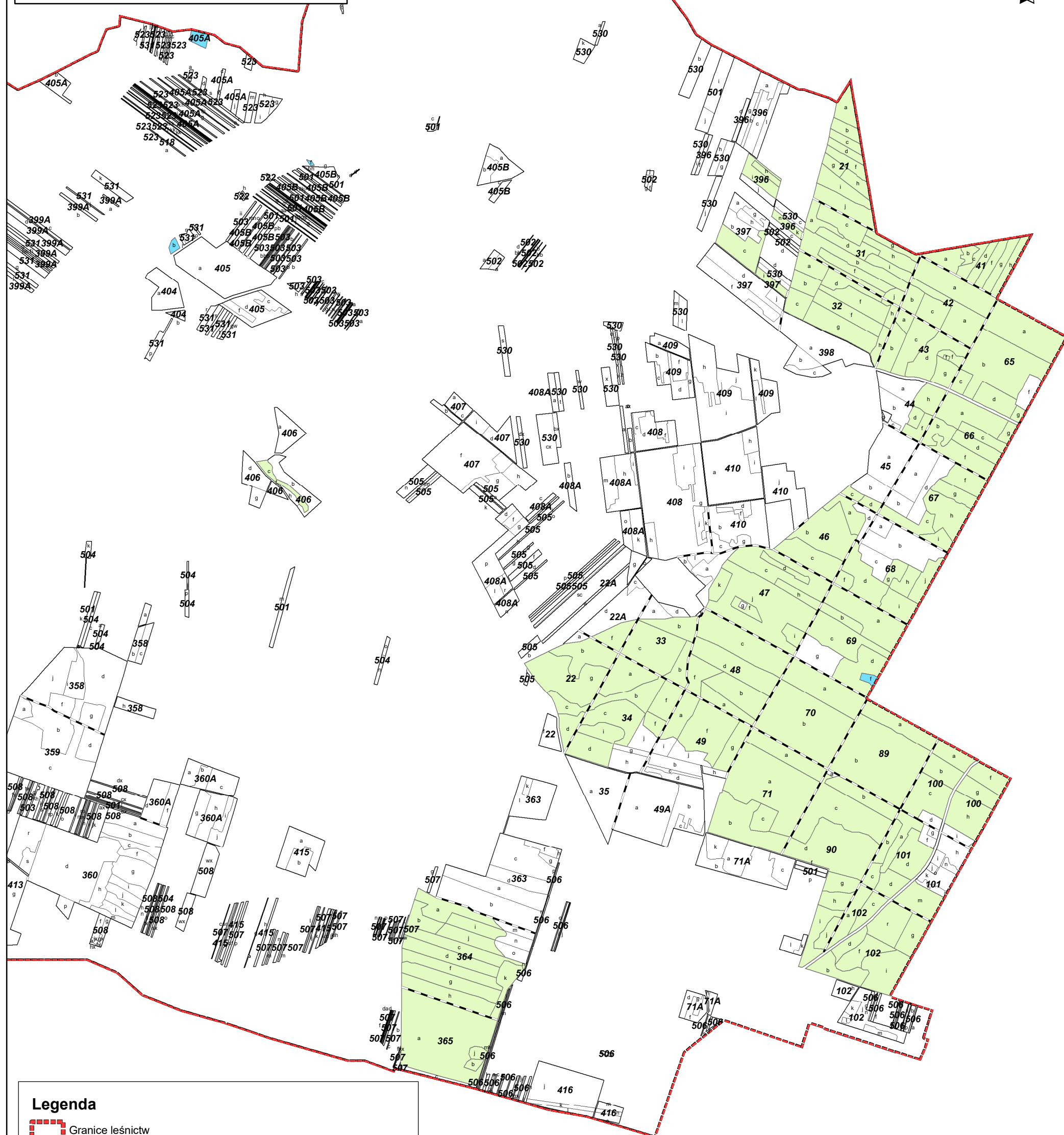





Mapa zasięgu lasów HCVF
Leśnictwo Radziwiłłówka
SKALA 1:25000
Stan na rok 2024
Poszczególne kategorie lasów
HCVF mogą się pokrywać





Legenda


-  Granice leśnictw


 Linie oddziałowe


 HCVF1.1.1-Rezerваты Przyrody z Zadaniemi Ochronnymi


 HCVF1.2-Ostoje zagrożonych gatunków: strefy ptaków


 HCVF3.1-Ekosystemy skrajnie rzadkie i ginące - bory i lasy bagienne


 HCVF4.2-Lasy glebochronne (wg. PUL)

 HCVF3.2-Ekosystemy rzadkie w skali Europy grądy i łągi

 HCVF4.1-Lasy wodochronne (wg. PUL)

 HCVF6-Lasy o znaczeniu kulturowym dla lokalnej społeczności

 Wydzielenia leśne

 Oddziały leśne